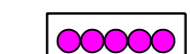




OTROČINĚVES

ÚZEMNÍ PLÁN

VEŘEJNĚ PROSPĚŠNÉ STAVBY,
VEŘEJNĚ PROSPĚŠNÁ OPATŘENÍ A ASANACE


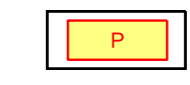
MĚŘÍTKO 1 : 5 000

-  - HRANICE ŘEŠENÉHO ÚZEMÍ
= HRANICE OBCE
-  - HRANICE ZASTAVĚNÉHO ÚZEMÍ
-  - PLOCHY NAVRŽENÉ KE ZMĚNĚ VYUŽITÍ

PLOCHY A KORIDORY POUZE S MOŽNOSTÍ
VYVLASTNĚNÍ (DLE §170 ZÁKONA č.183/2006 Sb.)

VEŘEJNĚ PROSPĚŠNÉ STAVBY

DOPRAVA

-  - VEŘEJNÁ PROSTRANSTVÍ PV1 - PV4, PV6, PV8 - PV12
-  - PARKOVIŠTĚ PV5, PV7

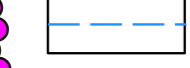
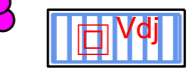
PLYN

-  - PLYNOVODNÍ POTRUBÍ STL P1 - P6



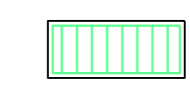
KANALIZACE

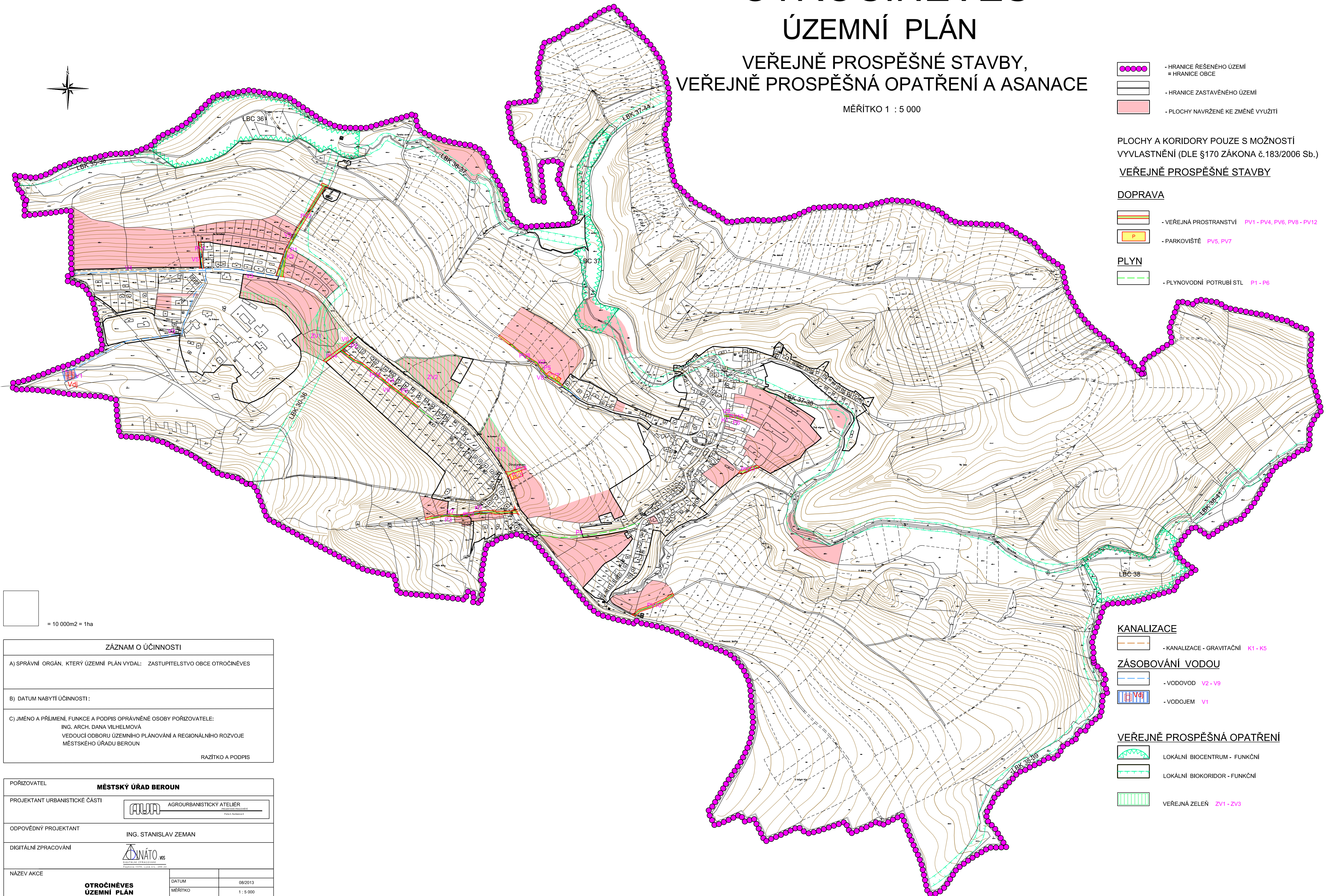

-  - KANALIZACE - GRAVITAČNÍ K1 - K5


ZÁSOBOVÁNÍ VODOU

-  - VODOVOD V2 - V9
-  - VODOJEM V1

VEŘEJNĚ PROSPĚŠNÁ OPATŘENÍ

-  - LOKÁLNÍ BIOCENTRUM - FUNKČNÍ
-  - LOKÁLNÍ BIKORIDOR - FUNKČNÍ
-  - VEŘEJNÁ ZELEŇ ZV1 - ZV3



 = 10 000m² = 1ha


ZÁZNAM O ÚČINNOSTI

A) SPRÁVNÍ ORGÁN, KTERÝ ÚZEMNÍ PLÁN VYDAL: ZASTUPITELSTVO OBCE OTROČINĚVES

B) DATUM NABYTÍ ÚČINNOSTI:

C) JMÉNO A PŘJMENÍ, FUNKCE A PODPIS OPRAVNĚNÉ OSOBY POŘIZOVATELE:
ING. ARCH. DANA VILHELMOVÁ
VEDOUČÍ ODBORU ÚZEMNÍHO PLÁNOVÁNÍ A REGIONÁLNÍHO ROZVOJE
MĚSTSKÉHO ÚŘADU BEROUN

RAZÍTKO A PODPIS

POŘIZOVATEL	MĚSTSKÝ ÚŘAD BEROUN	
PROJEKTANT URBANISTICKÉ ČÁSTI		AGROURBANISTICKÝ ATELIER PRAHA 6, BŘEZOVSKÁ 9
ODPOVĚDNÝ PROJEKTANT	ING. STANISLAV ZEMAN	
DIGITÁLNÍ ZPRACOVÁNÍ		
NÁZEV AKCE	OTROČINĚVES ÚZEMNÍ PLÁN	
NÁZEV VÝKRESU	VEŘEJNĚ PROSPĚŠNÉ STAVBY, VEŘEJNĚ PROSPĚŠNÁ OPATŘENÍ A ASANACE	DATUM 08/2013
ČÁST DOKUMENTACE	GRAFICKÁ ČÁST ÚZEMNÍHO PLÁNU	MĚŘÍTKO 1 : 5 000
		FORMAT A0
		ČÍSLO VÝKRESU: 6
		ČÍSLO PARE: